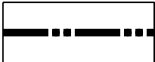










legenda v.č. 2

stav	návrh	
		hranica zastavaného územia
		obytná plocha
		plocha občianskej vybavenosti
		plochy výroby, skladového hospodárstva a zariadení tech. infraštruktúry
		plocha ornej pôdy
		vzdušné elektrické 110 kV vedenie
		elektrická stanica 110/22 kV
		vzdušné elektrické 22kV vedenie
		trafostanica
		čerpacia stanica vodovodu
		studňa
		rozdeľovacia vodná nádrž
		čistička odpadových vôd

schválené OZ dňa:
 č. uznesenia:
 č. VZN:

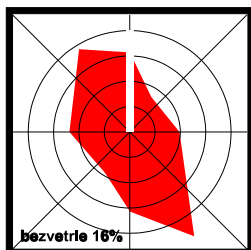
Ing. Viera Strelová
 starostka obce

obsah výkresu

**KOMPLEXNÝ URBANISTICKÝ NÁVRH
 katastrálneho územia obce**

mierka

1:10000



architektonické štúdio

ADM

Starozagorská ul.11
 040 23 Košice
 tel.: 0905 892932
 admmarek@gmail.com

názov dokumentácie

Zmeny a doplnky č.1 ÚPN-O VÝBORNÁ

obstarávateľ

Obec Výborná

hlavný riešiteľ / autor

Ing.arch. Dušan Marek

číslo výkresu

zodpovedný projektant

Ing.arch. Dušan Marek

vypracoval

Ing.arch. Dušan Marek, Ing. Alžbeta Mareková

druh projektu

ÚPD

formát

1xA4

číslo zákazky

201702

dátum

2018

2L