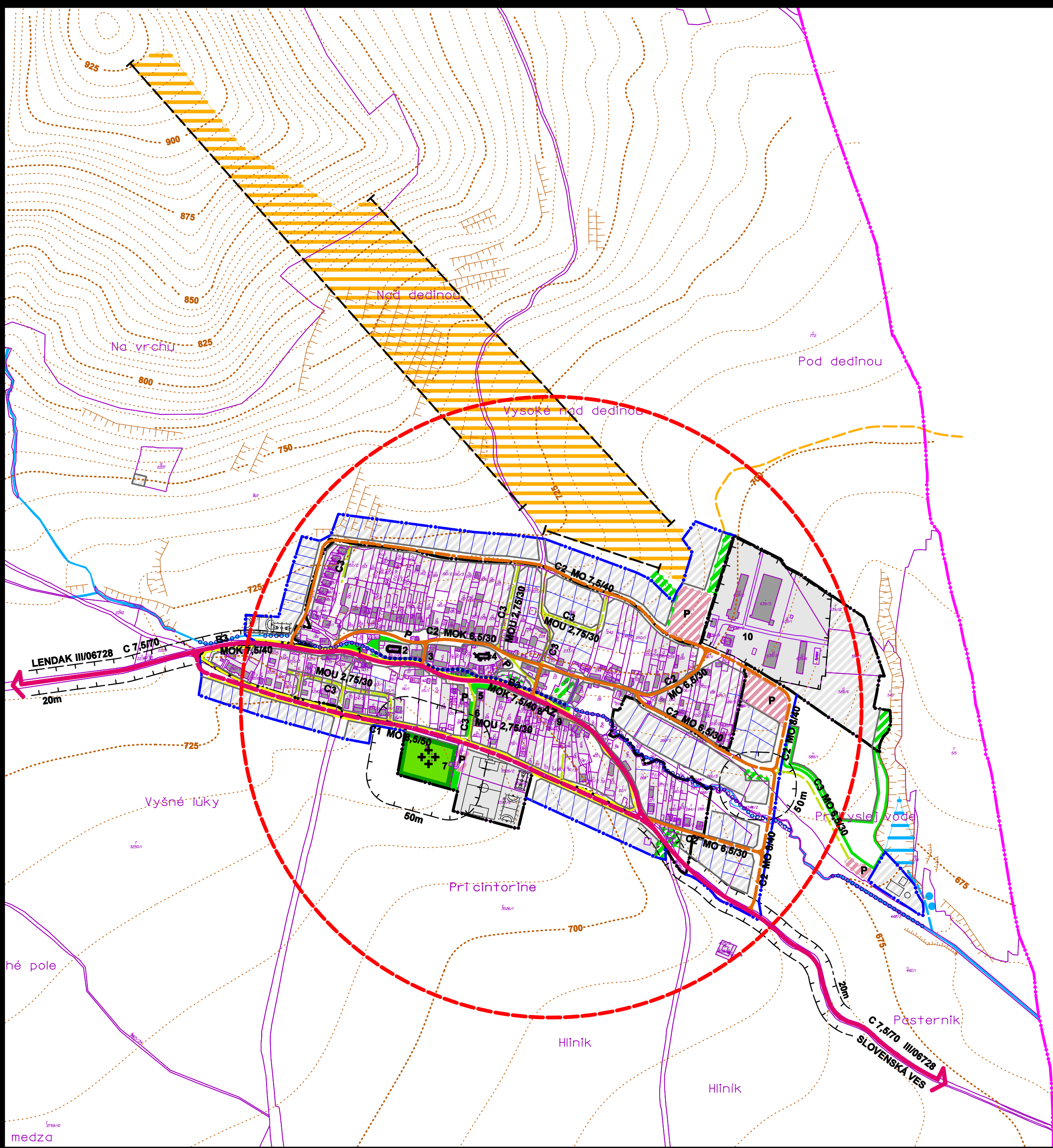


# územný plán obce VÝBORNÁ



stav	návrh/rezerva	stav	návrh
hranica katastrálneho územia		peší chodník	
hranica zastavaného územia		autobusové zástavky	
objekty a plochy zástavby		verejné plochy statickej dopravy nad 20 p.m.	
plochy verejnej a izolačnej zelene		izochrón pešej dostupnosti autobusovej zástavky	
cesta III. triedy			
obslužná komunikácia funkčnej triedy C1			
obslužná komunikácia funkčnej triedy C2			
obslužná komunikácia funkčnej triedy C3			
účelová a lesná komunikácia		ochranné pásmo	
		vodné toky a plochy	
		minerálny prameň	



1-požiarna zbrojnica, 2-evanjelický kostol a.v., 3-kultúrny dom, 4-rímskokatolícky kostol, 5-obecný úrad, miestna ľudová knižnica, poradňa pre matky s deťmi, 6-osvetové centrum, 7-dom smútku, 8-materská škola, 9-potraviny, 10-výrobný areál

územný plán bol schválený  
obecným zastupiteľstvom č. u.:

František Strela  
starosta obce



projekt je spolufinancovaný Európskou úniou



obsah výkresu **NÁVRH VEREJNÉHO DOPRAVNÉHO VYBAVENIA** mierka **1:5000**

názov dokumentácie **ÚPN-O Výborná**  
obstarávateľ **Obec Výborná**

hlavný riešiteľ / autor Ing. arch. Dušan MAREK číslo výkresu **5**  
hlavný inžinier projektu Ing. Milan KOLESÁR  
zodpovedný projektant Ing. arch. Dušan MAREK  
vypracoval MAREKOVÁ, MAREK kontroloval Ing. arch. Anna MAREKOVÁ  
kreslil MAREKOVÁ, MAREK  
druh projektu územnoplánovacia dokumentácia číslo sady  
číslo zákazky 200602 formát 4xA4  
archívne číslo upg 200602 dátum február 2008