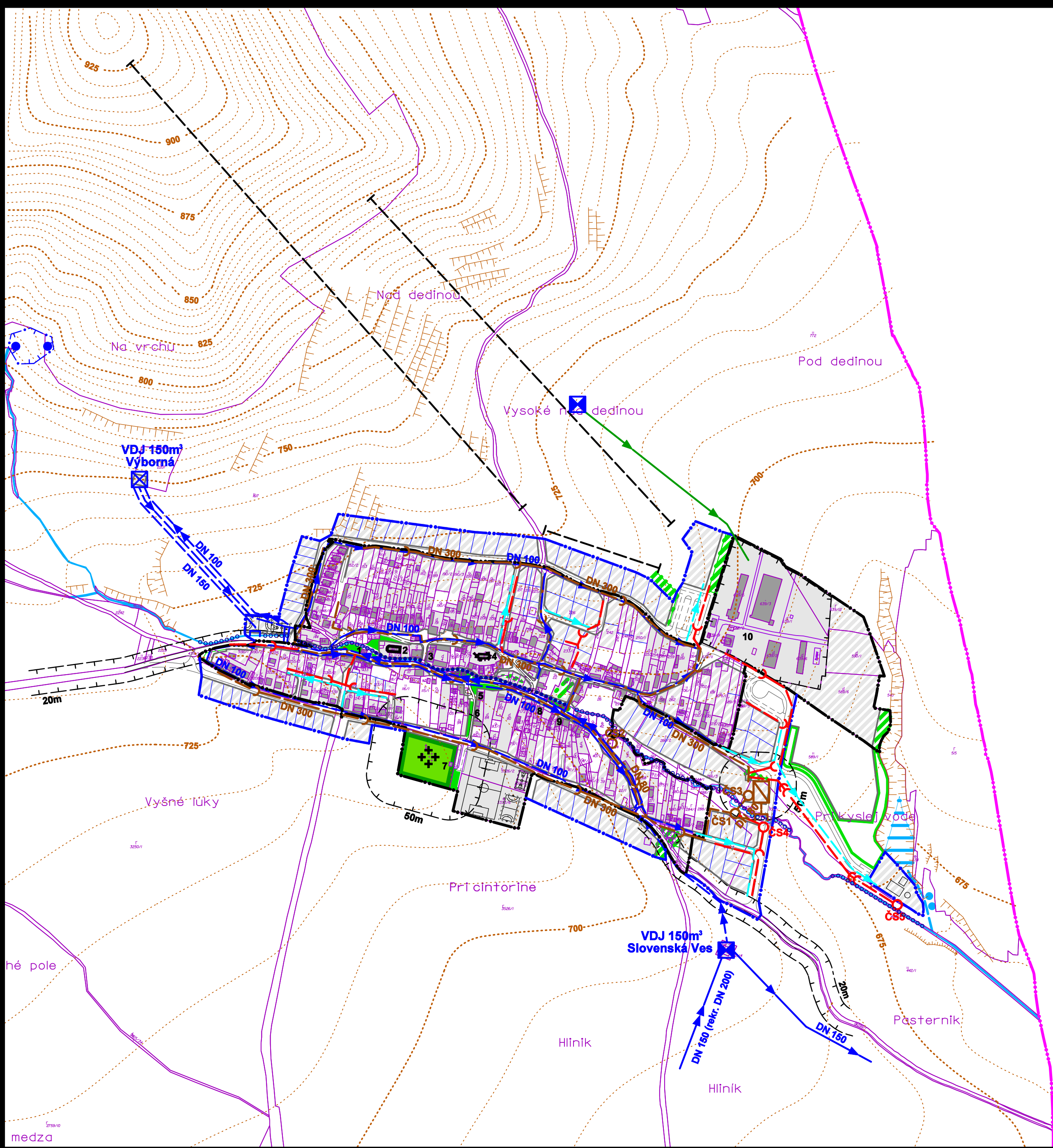


územný plán obce VÝBORNÁ



stav	návrh/rezerva	objekt	stav	návrh	objekt
		hranica katastrálneho územia			projektovaná gravitačná kanalizácia
		hranica zastavaného územia			gravitačná kanalizácia
		objekty a plochy zástavby			projektovaná výtlaková kanalizácia
		plochy verejnej a izolačnej zelene			výtlaková kanalizácia
		rekonštrukcia prírodného vodovodu			projektovaná prečerpávací stanica
		projektovaný prírodný výtlakový vodovod			prečerpávací stanica
		projektovaný zásobovací vodovod			čistička odpadových vôd
		zásobovací vodovod			ochranné pásmo
		úžitkový vodovod			vodné toky a plochy
		vodojem			minerálny prameň
		prameň pitnej vody			regulácia vodného toku
		PHO 1 ^o			

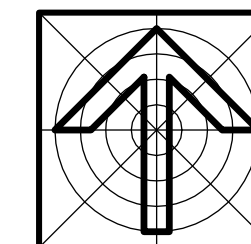

1-požiarna zbrojnica, 2-evanjelický kostol a.v., 3-kultúrny dom, 4-rímskokatolícky kostol, 5-obecný úrad, miestna ľudová knižnica, poradňa pre matky s deťmi, 6-osvetové centrum, 7-dom smútku, 8-materská škola, 9-potraviny, 10-výrobný areál

územný plán bol schválený
obecným zastupiteľstvom č.u.:

František Strela
starosta obce



projekt je spolufinancovaný Európskou úniou



obsah výkresu	NÁVRH VEREJNÉHO TECHNICKÉHO VYBAVENIA vodné hospodárstvo	mierka 1:5000
---------------	--	-------------------------

názov dokumentácie ÚPN-O Výborná		6
obstarávateľ Obec Výborná		
hlavný riešiteľ / autor	Ing. arch. Dušan MAREK	číslo výkresu
hlavný inžinier projektu	Ing. Ladislav PAŽÁK	
zodpovedný projektant	Ing. arch. Dušan MAREK	
vypracoval	MAREKOVÁ, MAREK	kontroloval
kreslil	MAREKOVÁ, MAREK	Ing. arch. Anna MAREKOVÁ
druh projektu	územnoplánovacia dokumentácia	číslo sady
číslo zákazky	200602	formát
archívne číslo	upg 200602	dátum
		február 2008