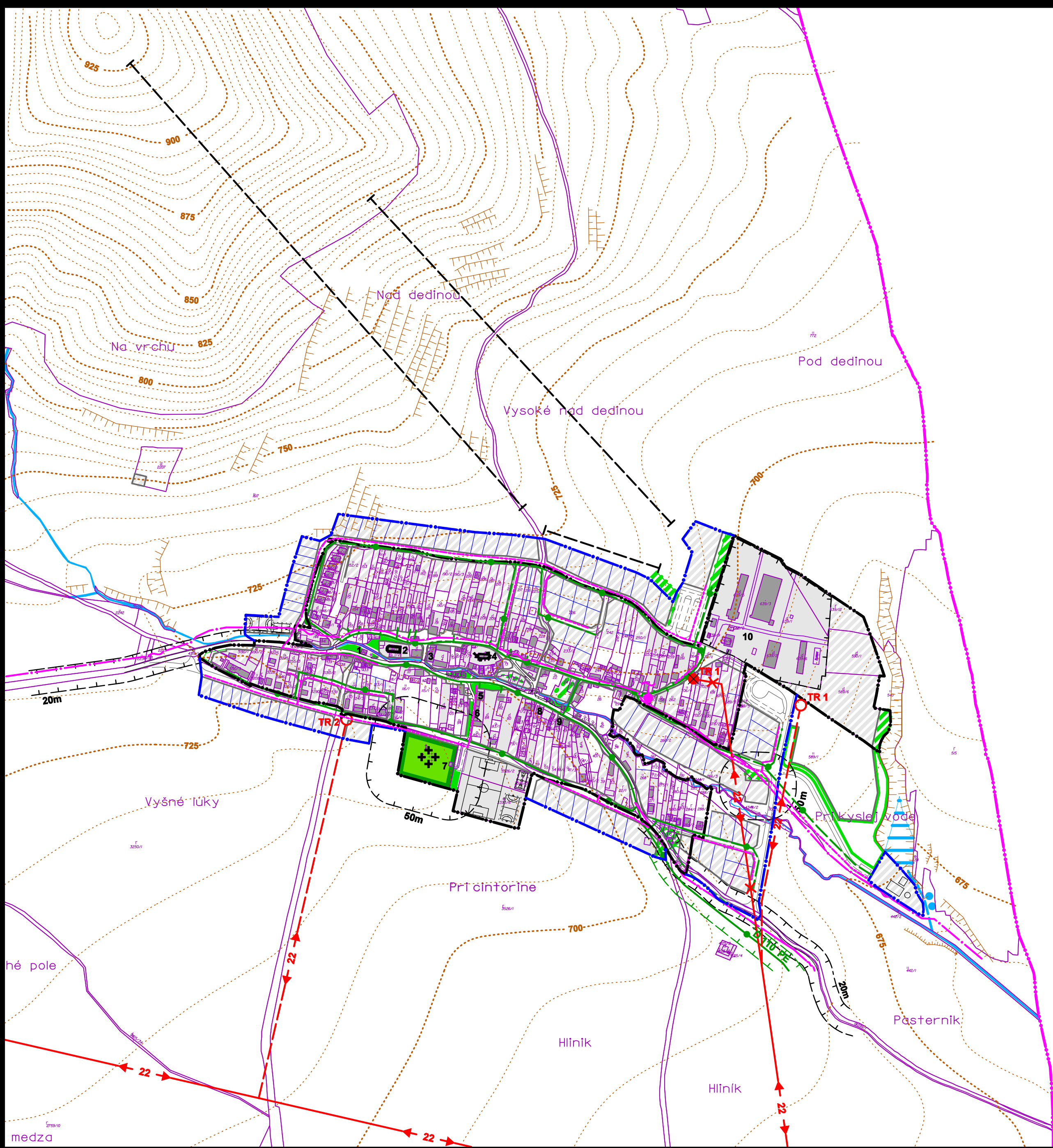


územný plán obce VÝBORNÁ



stav	návrh/rezerva	objekt	stav	návrh	objekt
		hranica katastrálneho územia			OOK Spišská Belá-Tatranská Kotlina
		hranica zastavaného územia			káblová MTS
		objekty a plochy zástavby			vzdušná MTS mimo zastavaného územia
		plochy verejnej a izolačnej zelene			telefónna ústredňa
		vzdušné elektrické 22kV VN vedenie			STL plynovod
		vzdušné elektrické 22kV VN vedenie na zrušenie			bezpečnostné pásmo STL plynovodu
		trafostanica			vodné toky a plochy
		trafostanica na zrušenie			minerálny prameň



1-požiarna zbrojnica, 2-evanjelický kostol a.v., 3-kultúrny dom, 4-rímskokatolícky kostol, 5-obecný úrad, miestna ľudová knižnica, poradňa pre matky s deťmi, 6-osvetové centrum, 7-dom smútku, 8-materská škola, 9-potraviny, 10-výrobný areál

územný plán bol schválený
obecným zastupiteľstvom č.u.:

František Strela
starosta obce



projekt je spolufinancovaný Európskou úniou



obsah výkresu **NÁVRH VEREJNÉHO TECHNICKÉHO VYBAVENIA energetika a telekomunikácie** mierka **1:5000**

názov dokumentácie	ÚPN-O Výborná	
obstarávateľ	Obec Výborná	
hlavný riešiteľ / autor	Ing. arch. Dušan MAREK	číslo výkresu
hlavný inžinier projektu	Ing. Ladislav PAŽÁK	7
zodpovedný projektant	Ing. arch. Dušan MAREK	
vypracoval	MAREKOVÁ, MAREK	kontroloval
kreslil	MAREKOVÁ, MAREK	Ing. arch. Anna MAREKOVÁ
druh projektu	územnoplánovacia dokumentácia	číslo sady
číslo zákazky	200602	formát
archívne číslo	upg 200602	dátum
		február 2008