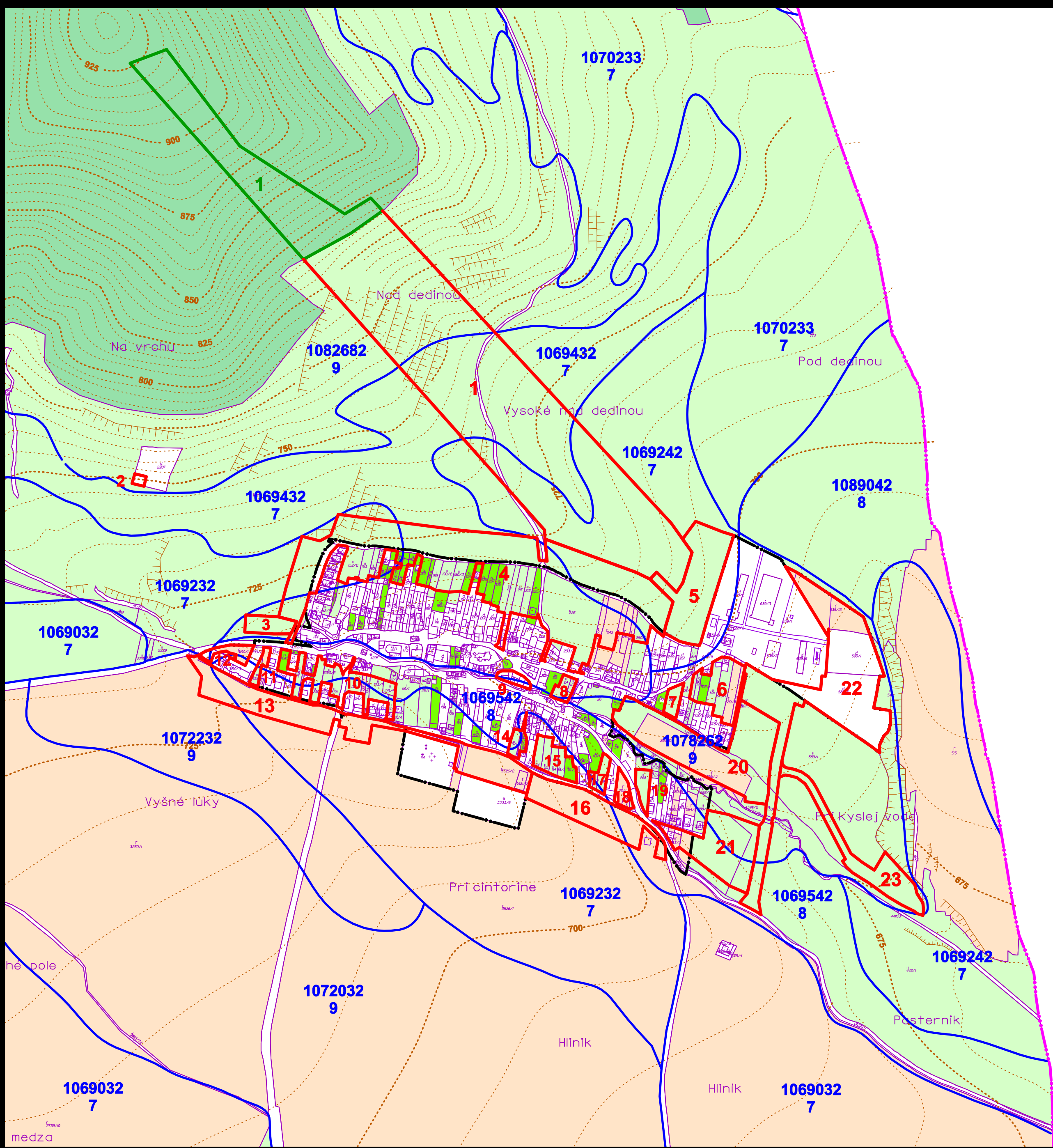


# územný plán obce VÝBORNÁ



- hranica katastrálneho územia
- hranica zastavaného územia k 1.1.1990
- trvalé trávne porasty
- orná pôda
- záhrady
- lesy
- hranice bonítovaných pôdno-ekologických jednotiek (BPEJ)
- 0465413** kód BPEJ
- 8** skupina BPEJ
- hranica záberu PP
- 1** číslo záberu PP
- hranica záberu LP
- 2** číslo záberu LP

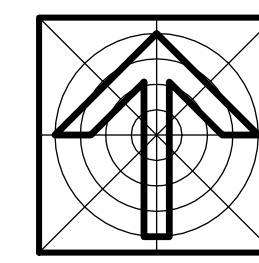

územný plán bol schválený  
obecným zastupiteľstvom č.u.:

František Strela  
starosta obce



projekt je spolufinancovaný Európskou úniou

obsah výkresu **VYHODNOTENIE PERSPEKTÍVNEHO POUŽITIA PP A LP NA NEPOLNOHOSPODÁRSKE ÚČELY** mierka **1:5000**



<b>architektonické štúdio</b>	<b>ADM</b> 040 23 Košice Starozagorská ul.11 tel.: 0905 892932 marek@netkosice.sk	názov dokumentácie <b>ÚPN-O Výborná</b>	číslo výkresu <b>8</b>
	hlavný riešiteľ / autor hlavný inžinier projektu zodpovedný projektant vypracoval kreslil	Ing. arch. Dušan MAREK Ing. arch. Dušan MAREK Ing. arch. Dušan MAREK MAREKOVÁ, MAREK MAREKOVÁ, MAREK	obstarávateľ <b>Obec Výborná</b>
druh projektu číslo zákazky archívne číslo	územnoplánovacia dokumentácia 200602 upg 200602	kontroloval Ing. arch. Anna MAREKOVÁ	formát 4xA4 dátum február 2008